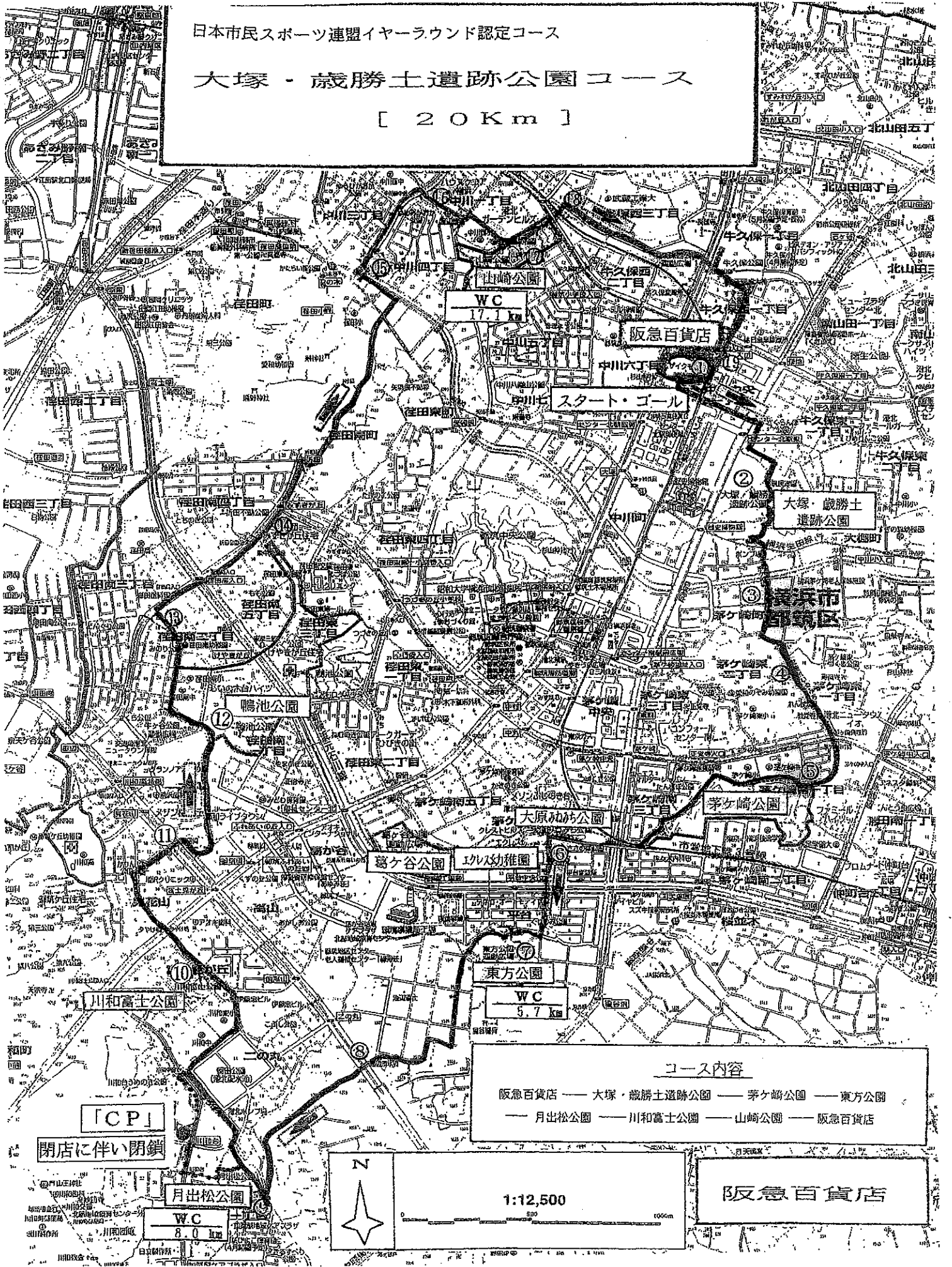


日本市民スポーツ連盟イヤールウンド認定コース

大塚・歳勝土遺跡公園コース

[20Km]

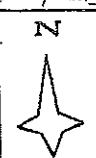


コース内容

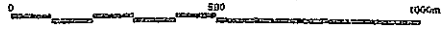
阪急百貨店 — 大塚・歳勝土遺跡公園 — 茅ヶ崎公園 — 東方公園
— 月出松公園 — 川和富士公園 — 山崎公園 — 阪急百貨店

「CP」
閉店に伴い閉鎖

月出松公園
WC
8.0 km



1:12,500



阪急百貨店

B. 大塚・歳勝土遺跡公園コース 「20Km」

受付時間：午前10時（開店前も受付OK、1階正面入口に受付簿あり）～午後3時まで

ゴール時間：午後8時（閉店まで）・・・閉店までにゴールされなかった方は、途中棄権とみなします。

歩き終わったら基地に戻り、1階エスカレーター脇のカウンターで日本市民スポーツ連盟パスポートに認定印を貰って下さい。

以下は、左回りのコース案内です。右回りをされても結構です。

主催 日本市民スポーツ連盟

阪急百貨店 都筑阪急

1	阪急百貨店	正面入口を出て左へ、センター北駅前、JA横浜前からほのか歩道橋を渡る 最初の角を右折、更に突き当りを左折、その先を右折し公園に入る
2	大塚・歳勝土遺跡公園	左の坂道を（トイレ下）進み、正面の古墳前を左へ、すぐ先を右に竹やぶのところの階段をおりる 竹藪下の分岐を鋭角に左に曲がり、横断歩道を渡り、細い路地を直進
3	茅ヶ崎橋（早濑川）	茅ヶ崎橋を渡り、貝塚造園の100m先（カーブミラー・ティ・ヴィレッジ前）を左へ
4	せきれいのみち（緑道）	約50m先を右折し、緑道（せきれいのみち）に入る
5	茅ヶ崎公園	緑道を道なりに進む 右手に茅ヶ崎中、茅ヶ崎小 その先保育園の所で緑道を出て左へ、歩道を進む 坂の上を左へ、緑道に入り（3.50Km）標識先左へ進む
6	エクレス幼稚園前	地下鉄ガード下を通過、坂道をのぼり萌黄橋を渡り、大原みねみち公園トイレ先約200m、右に小橋あるのところを左折し右のエクレス幼稚園前を直進し緑道を進む
7	東方公園	ほぼ直進、平台歩道橋を渡り、坂道をのぼり、公園先の突き当りを右折する、階段を昇り、更に左の階段、公園に入り（右の坂道も可）、右回り、トイレ左から公園を出る
8	池辺清水橋	公園出口から鉄塔（アンテナ）方向に坂を下る、T字路を右折、左折後、道なりに進み民家先の五差路を橋の方向へ 橋を渡り坂道を登る 途中で右の歩道へ移り道なりに進む
9	月出松公園 （旧CP 閉鎖）	坂の上で右手の公園に入り、右回り、左回り（トイレあり）どちらも可、反対側の公園出口から歩道橋を渡って、都田公園に沿い緑道を進む（注）旧地図（点線）では公園から一般道に出てCPを通過するが、ファミリーマート閉店でCPはないので緑道が良い
10	川和富士公園	川和小学校前を左折し、突当りも左折、川和富士公園前を通過し、ゆうやけ橋を渡り、かりん公園手前を右折し、橋の下を潜る
11	朝霧橋	歩道橋（朝霧橋）を渡り、右に道なりに緑道（ゆうばえのみち）をしばらく進む
12	25キロコース分岐 （鴨池公園手前）	ゆるやかな坂をのぼり、正面に自転車歩行者専用の標識、ここで左に進む（右は25キロコース）、次の分岐では左に牛が谷公園、右に荏田南中学校の間の坂を下る
13	みのり公園	坂下を中学校（荏田南中）に沿って右折し、みのり公園先を左折、歩道橋の手前を右折し、大通りに出てそのまま直進する。
14	「信号」みずきが丘	信号「荏田高入口」、次の信号「みずきが丘」は直進する、信号「折田」を右折し、すぐ左折、山すそに沿って進む
15	中荏橋（早濑川）	小学校を左に見て直進、川を左折し、すぐ先の中荏橋を横断後右に渡る（道路左を歩く）
16	ハウススクエア横浜	だらだら坂を直進、中学校のグランド横の坂道、階段を登り右へ、ゆうばえ歩道橋を渡り直進し、突当り左の階段をのぼり、右折、中川西小学校前を通過して山崎公園に入る
17	山崎公園	公園に入ったらすぐ左折、トイレ前から坂を下り、池を通過、左のトンネルを潜り、右折して緑道を進む
18	緑道（くさぶえのみち）	しばらく緑道を進み、陸橋（四季舞橋）の下を潜り、左のトイレを通過、その先約50m、右の階段をのぼり、右の坂道を直進、歩道橋を渡りゴールへ
19	阪急百貨店	ゴール 都筑阪急の1階エスカレーター脇の受付へ