


柴又七福神巡り

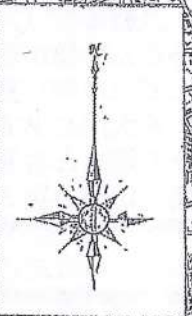


北コース 13 km
(ショートは7km)

スタート～宣要寺～上小岩親水緑道～八幡宮～医王寺～宝生院～新柴又駅(ショートは柴又街道をゴールへ)～高砂北公園～観蔵寺～金町公園～良綱寺～柴又駅～真勝院～帝釈天仲見世～題経寺(帝釈天)～萬福寺～寅さん記念館～柴又公園～江戸川土手～小岩菖蒲園～就江戸川駅～千葉街道～ゴール

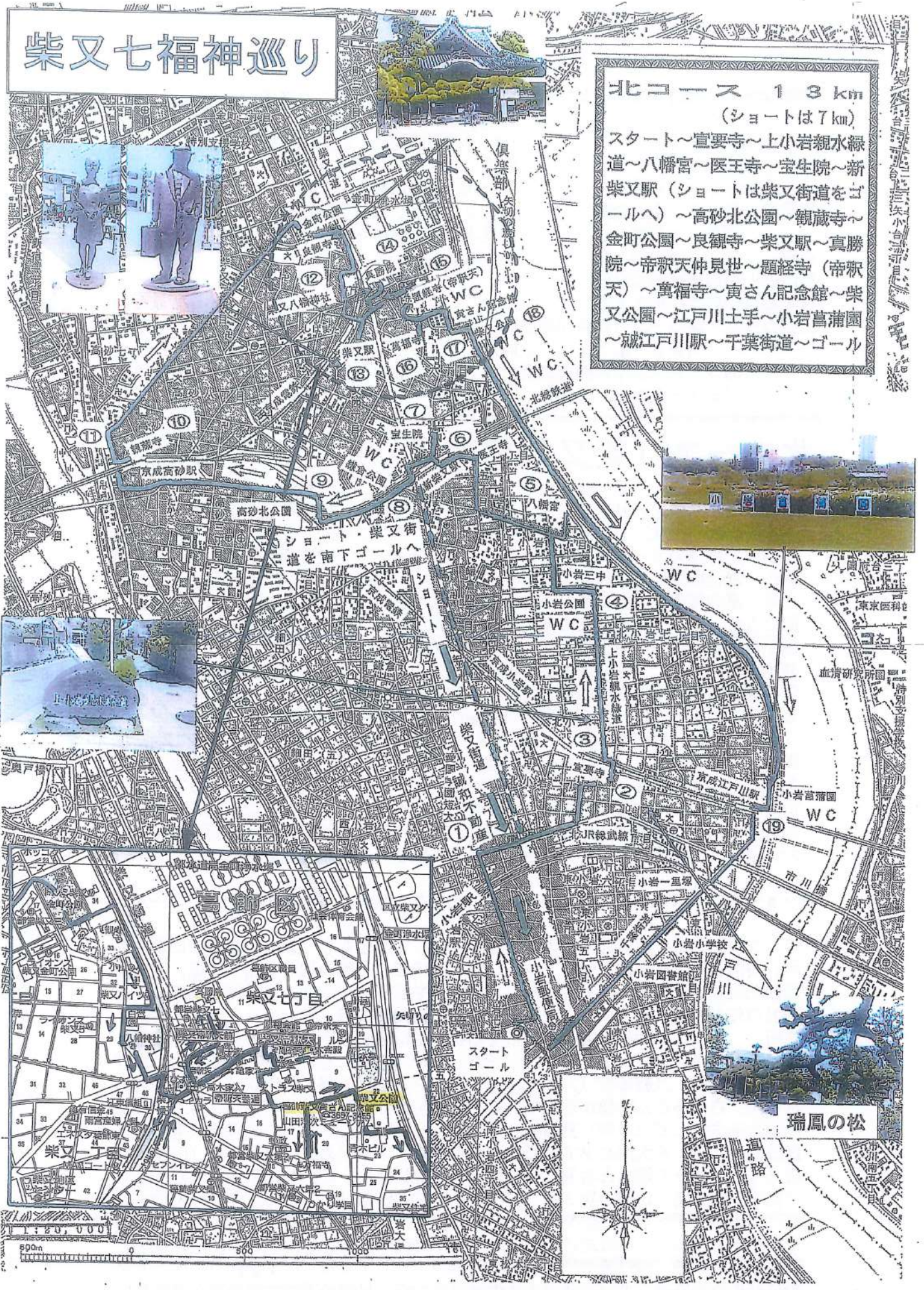


500m



瑞鳳の松

スタート
ゴール



東京・隅田川以東唯一のウォーキングステーション



東京都江戸川区南小岩7-38-11

TEL:03-3658-6341 FAX:03-3658-6340

携帯:090-2213-9248

JR総武線小岩駅より徒歩10分(800m)

フラワー通り3丁目信号左折(のざきや文具店)下小岩小学校北側道路2丁目の
十字路先右側。

実施日 月・水・金(含祝)
第2、4日曜

受付 午10時~午後3時

受付には不在あり 事前携帯確認が必須

(早朝は受付表をポストへ)

認定コース・東コース(江戸川周遊) 12km ・西コース(親水公園巡り) 14km
(ショートコース 8km) (ショートコース 7km)
・南コース(新中川健康の道) 12km ・北コース(柴又七福神巡り) 13km
(ショートコース 7km) (ショートコース 7km)

北コース(柴又七福神巡り) 13km

ショートコース 7km

右突き当たり中央通りを左折、JRガードをくぐり、①蔵前通りを信号渡り右折(角 誠和不動産)して柴又街道交差点直進、セブンイレブンの一つ先を左折、二丁目の十字路のカーブミラーの住所表示北小岩2-37を右折、右側 ②宣要寺境内へ。鐘楼の脇に永井荷風の句碑2句「青竹のしのび返しや 春の雪」「日のあたる窓の障子や 福寿草」がある。又、枝を横に長く伸ばした「瑞鳳の松」と、第25代、26代、27代の木村庄之助の揮毫した「忍」、「努力」、「志」の銘板がある。寺の山門を出て左折。京成電鉄の踏み切りを渡り左折、③すぐ上小岩親水緑道に入る。④緑道の終末付近左角に小岩三中の体育館有り左折、左側に小岩公園、右側に小岩三中の道を行き十字路・三中の角を右折。二丁目の信号を右折し、直ぐの道を左折、⑤八幡宮の鳥居の右に北原白秋の歌碑がある。

「いつしかに 夏のあわれと なりにけり 乾草小屋の 桃色の月」。元の信号に戻り、信号を直進。(親水さくら街道) セブンイレブン信号を右折。突き当たり左折し、⑥医王寺(恵比寿)へ。門を出て左へ。すぐの高架下をくぐってガード沿いの道を越え1本目を右折。⑦左側に宝生院(大黒天)。その手前の墓地は題経寺(帝釈天)の墓地。入って直ぐ左に天明3年浅間山噴火横死者供養碑あり。元に戻り ⑧新柴又駅(北総鉄道)の信号を渡りガードをくぐり右へ。

●ショートコースは柴又街道を南へ。蔵前橋通りの交差点右折、①を通過してゴールへ。

ロングコースは、信号渡り高架下の道を直進。突き当たり(京成本線並びに車両基地)右折、更に突き当たりを ⑨左折して高架の下の踏み切りを渡り直進。(左側高砂北公園)東京東信金の前を通りバス通りを突っ切り直進。宮前児童遊園・天祖神社の先を右折。京成ガードをくぐり右折。⑩観蔵寺(寿老人)。ガード迄戻り右折。⑪右に高砂福祉館のところを右折し金町公園迄直進。金町公園を突っ切り⑫良観寺(布袋尊)。出て踏み切りを渡らず線路沿いに右折し道なりに突き当たり1本目を左折、八幡神社(六世紀頃の古墳石室あり)を経て柴又駅へ。⑬駅前には寅さん、さくらさんの像が建っている。仲見世通りを通り柴又街道を左折、⑭次の信号を右折して(左側)真勝院(弁財天)。仲見世に戻り ⑮題経寺(帝釈天・毘沙門天)へ。南大門を出て左折。四つ角左折し1本目の三叉路を右折(医院の看板あり)しばらく進むと右側に ⑯萬福寺(福祿寿)。右折した所へ戻り右折して⑰寅さん記念館、山田洋次ミュージアムへ。案内板あり。寅さん記念館の階段を昇り江戸川の土手へ。⑱柴又公園。土手を南下し北総鉄道をくぐり ⑲小岩菖蒲園で右下へ降りる。⑳京成江戸川駅を左折小岩関所跡(左角の家の塀参照)を経て蔵前通りを横断(歩道橋又は右側の横断歩道)し、14号(旧千葉街道)へ。柴又街道交差点を直進。小岩郵便局の先の信号を右折。V字の道の左側の道を道なりに進み、居酒屋「だいご」を左折してゴール。