

【飯能ウォーキングステーション】  
**ASA飯能**  
**TEL 042-972-4701**  
 開設時間：午前8時～午後5時  
 （正月三が日休み）

**L**： 柏木山、吾妻峠を歩く  
 飯能ウォーキングステーション  
 12キロコース



**柏木山 5.6km**  
 標高303M



**赤根ヶ峠 4.5km**



**吾台自然広場 7.2km**



**吾妻峽 8.1km**



**飯能市立図書館**



**あさひ山管理事務所 1.5km**



**あさひ山展望公園**

「あさひ山」受付印









横断歩道や歩道のない道がありますので注意して楽しく歩いてください。

スタート：飯能駅「ぶらっと飯能」

ゴール：ASA飯能(朝日新聞販売所)

**冬の時期は日没が早いのでご注意ください。**

- ① 飯能駅構内「ぶらっと飯能」で受付を済ませ南口に出ます。(  )  
飯能駅前交差点(スクランブル)を渡り右側の歩道を行くと飯能大橋です。  
橋の途中で階段を降り、駐車場の脇を抜け、美杉台公園管理事務所(  )  
向かって行きます。(登り坂、テニスコート脇を通る) **拡大図参照**
- ② 住宅地を直進すると、右側に美杉台中学校、信号を右折すると左側にあさひ山  
展望公園が見えます。眺望を楽しんでください。  
公園を下りて(  )右折、直進すると飯能工業団地入口の信号が見えてきます。
- ③ 信号直進、グリーンセンター側を行き益久米葉先を左折、キューピー先を左折すると  
配水場広場です。  
ここに美杉台・大河原ハイキングコース案内板があります。(確認してください)(  )
- ④ 赤根ヶ峠を直進すると二股があり、左折(柏木山表札あり) 幾つかのアップダ  
ウンを過ぎると柏木山の山頂です。地元有志の手作りの椅子やテーブルがあり  
ます。感謝です。
- ⑤ 二股まで戻り左折、山道を進むと谷に降りる階段と左の山の尾根沿いを進む  
分岐点に出ます。どちらに行っても蕎麦自然広場に合流します。( **足元注意!** )  
広い道に出て、歩道を下りT字路右折、途中を左折すると吾妻峠です。

⑥ 吾妻峠(川沿いに700mの散歩道)を下って行き(  )脇を上がり中平河原入口  
に出ます。

車道を左折、新しく完成した道を左折し橋を渡り、道なりに進むと右側は飯能  
西中学校、さらに進むと中央公園(  ) に着きます。(古刹・能仁寺、発酵食  
品 OH もあり)

⑦ 市立図書館前を通り小学校裏の信号を左折、すぐお稻荷さん前を右折(一方  
通行出口の看板あり)、西武線のガードをくぐり信号を右折、ワークマン手前  
を右折、心應寺(池の前)を通りT字路右折、次を左折するとNTTドコモに出  
ます。右折するとASA飯能です。お疲れ様でした。

### 飯能大橋から美杉台公園管理事務所までの拡大図



飯能ウォーキング倶楽部 URL  
hannowalking.com/

作成:2021年10月  
改訂1:2021年12月