

**飯能ウォーキングステーション**  
**J: 飯能ツアー「吾野コース」を歩く**  
**19キロコース**

(飯能ツアーのコースとは一部異なります)

**【飯能ウォーキングステーション】**

**ASA飯能**

**TEL 042-972-4701**

**開設時間: 午前8時~午後5時**  
**(正月三が日休み)**

**日本市民スポーツ連盟**  
**飯能ウォーキング倶楽部**

飯能ウォーキング倶楽部 URL  
[hannowalking.com/](http://hannowalking.com/)



**② たいら栗園 5.0km**

たいら栗園にはレストランがありますので休憩してください。  
 休憩後は左に川沿いの道を進み、踏切を渡り、林道まで登り東吾野駅方面に向かって行きます。



木村酒店の手前にある  
横断歩道を渡り左側の  
歩道を進む

若松屋菓子店を右折

左の側い道に入り、下平自治会  
館前を通り下平橋、鎌倉橋を渡  
り、たいら栗園に向かう

下平橋を渡る

鎌倉橋を渡る

国道299から南天神橋  
の所で左に入り、踏切を  
渡り再び国道299へ

橋を渡り右折し  
国道299へ



**① 吾野駅 (スタート)**

法光寺前を通り、吾野宿を歩く。  
 (鉄父街道の宿場町)

ここに吾野駅の  
記念スタンプを  
押してください。  
 (IVVの距離認定には、この  
スタンプ押印が必要です。)



**③ 吾野原木センター 6.8km**

吾野原木センター前を通り、林道手前を  
左折し山道に入る。  
 (道が狭く注意)

天神橋を渡る

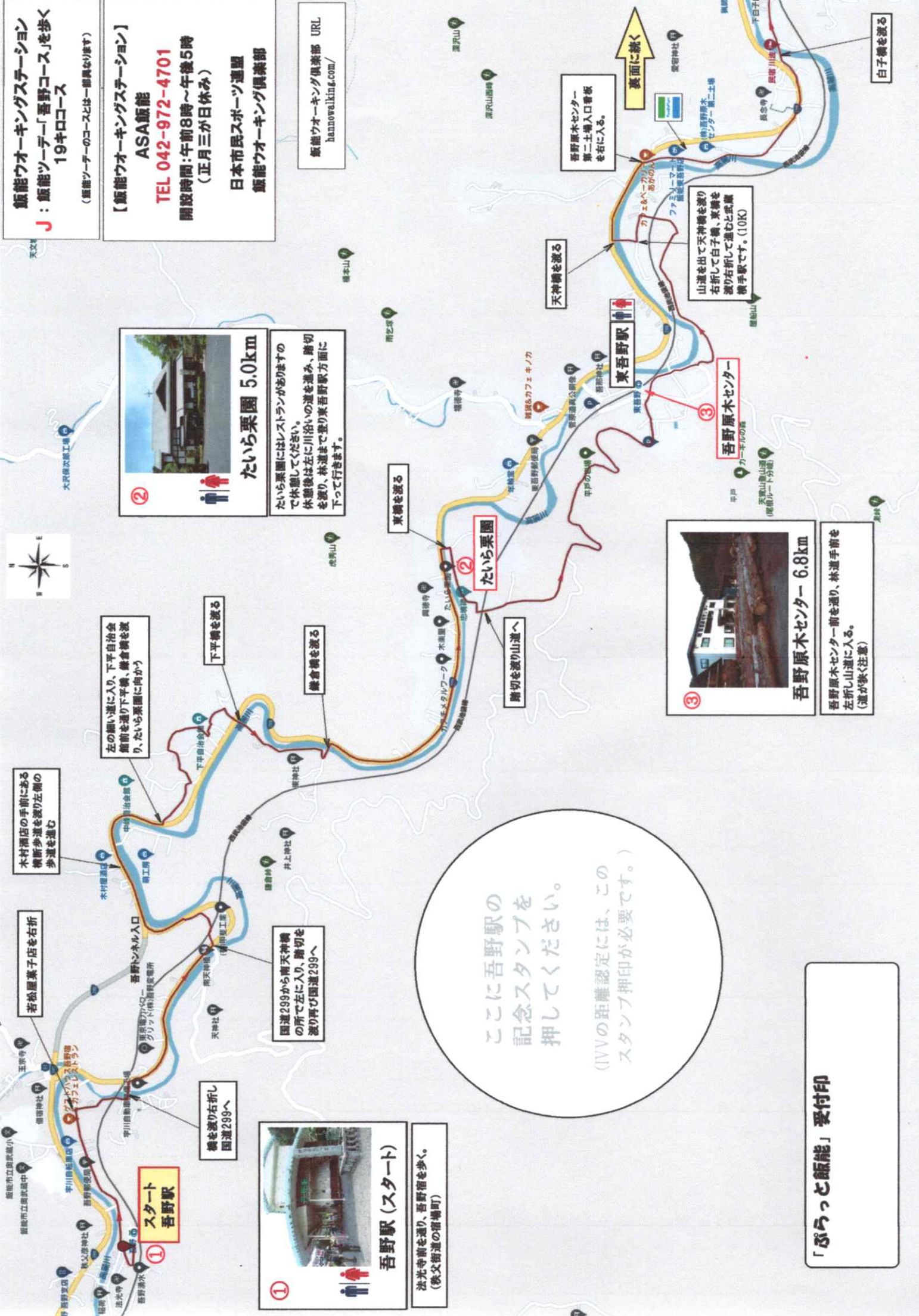
吾野原木センター  
第二土場入口看板  
を右に入る。

裏面に続く

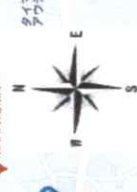
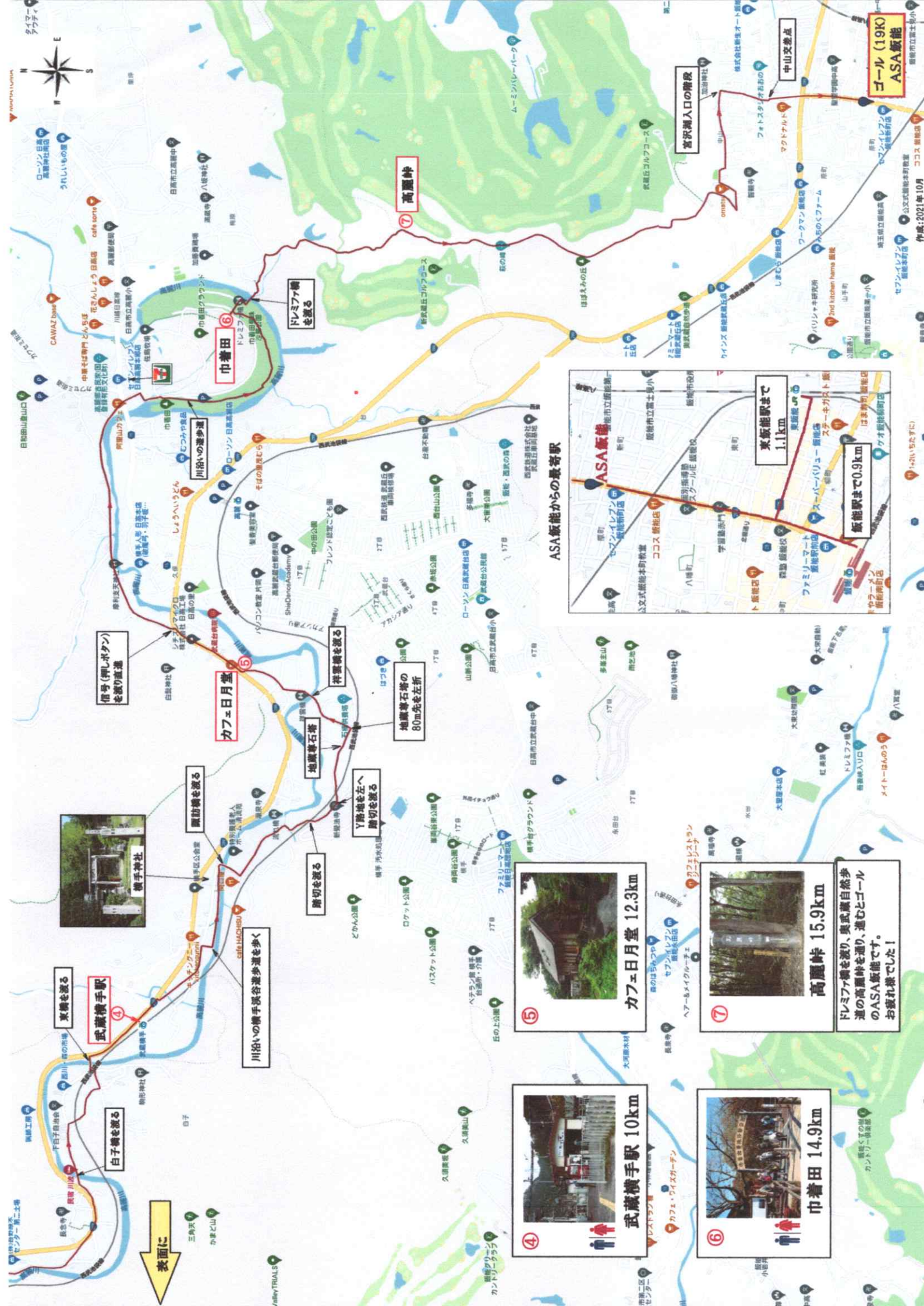
山道を出て天神橋を渡り  
右折して白子橋、東橋を  
渡り右折して進むと武蔵  
橋手駅です。(10K)

**③ 吾野原木センター**

白子橋を渡る



**「ぶらっと飯能」 受付印**



東橋を渡る  
武蔵横手駅  
4



白子橋を渡る  
5

川沿いの横手溪谷歩道を歩く

開訪橋を渡る  
6

信号(押しボタン)を渡り直進  
7

カフェ日月堂  
8

地蔵尊石塔  
9

巾着田  
10

川沿いの歩道  
11

ドレスアップを渡る  
12

高麗峠  
13



武蔵横手駅 10km  
14



カフェ日月堂 12.3km  
15



巾着田 14.9km  
16



高麗峠 15.9km  
17

ドレミアム橋を渡り、真武蔵自然歩道の高麗峠を通り、進むとゴールのASA飯能です。お疲れ様でした！



ASA飯能からの最寄駅  
東飯能駅まで 1.1km  
飯能駅まで 0.9km